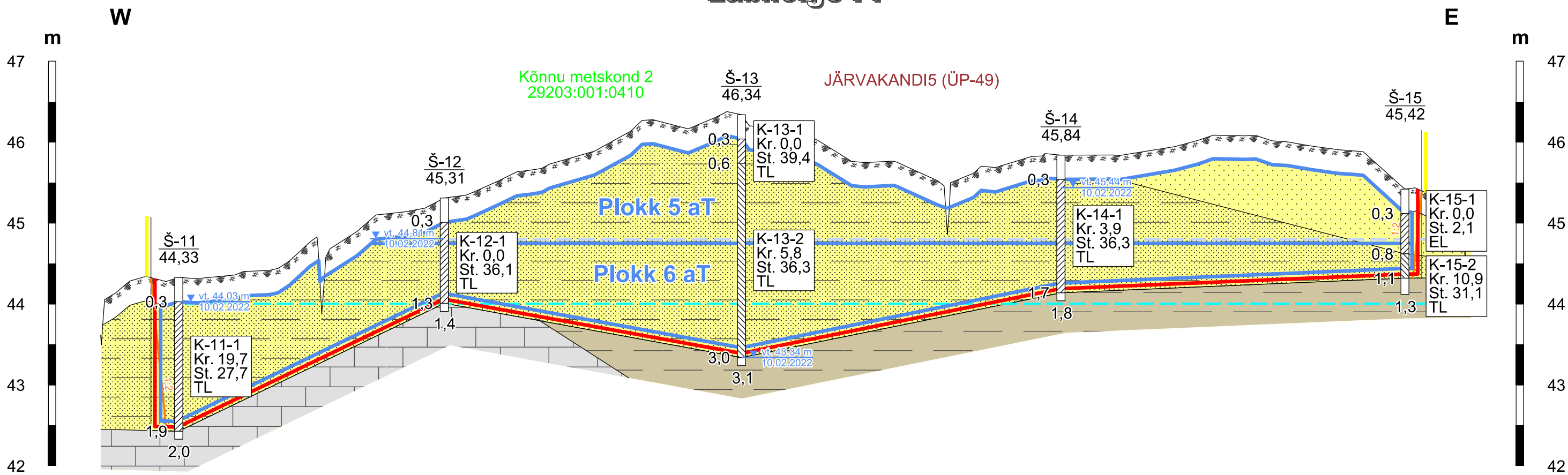
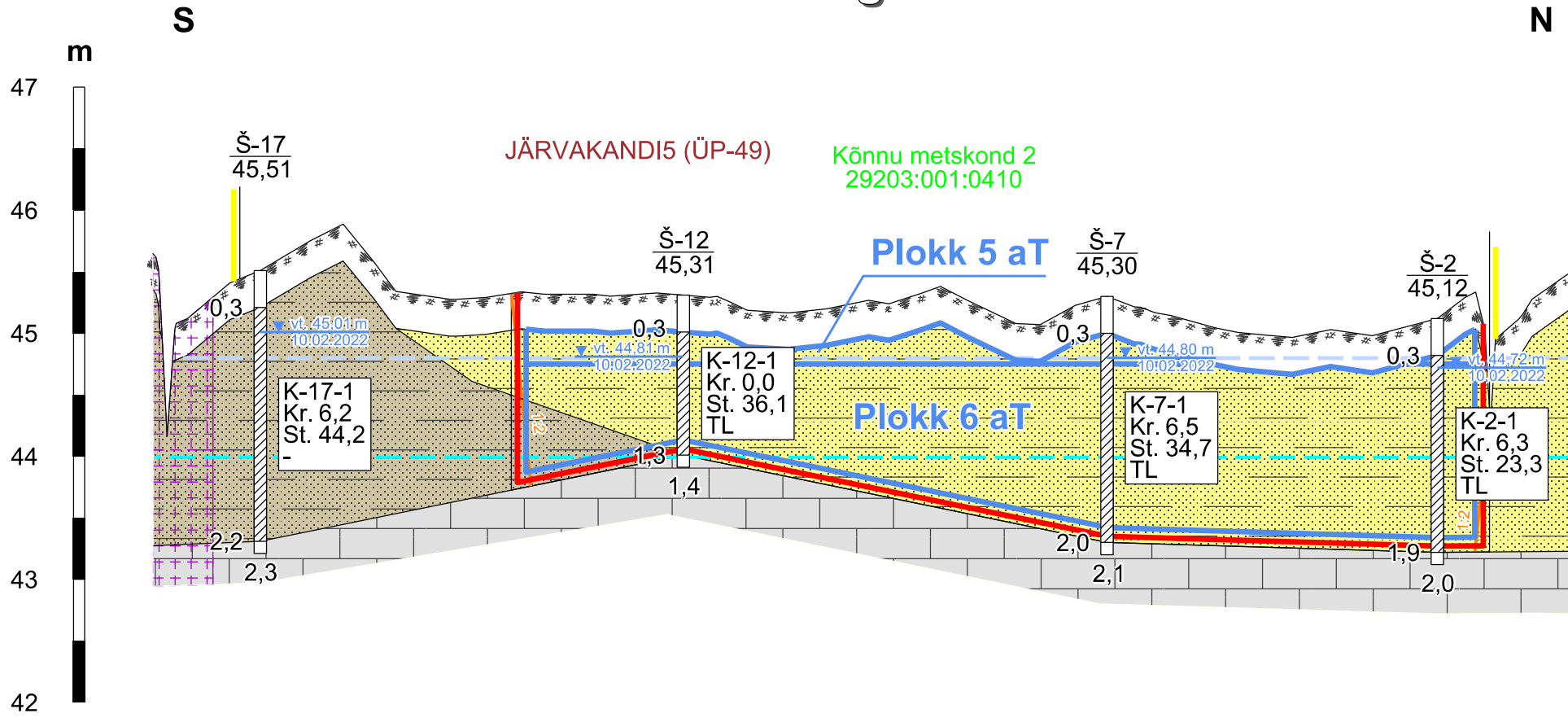


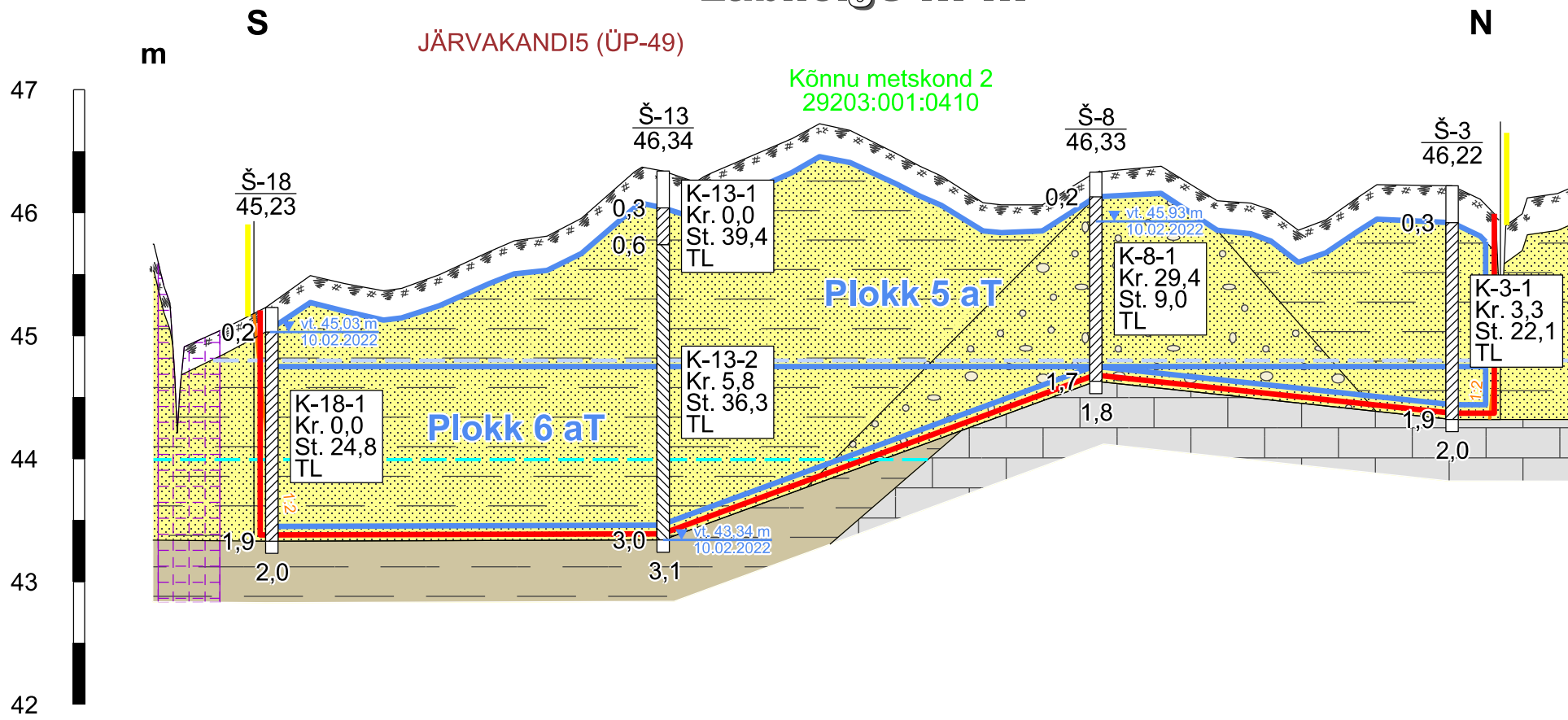
Läbilõige I-I'



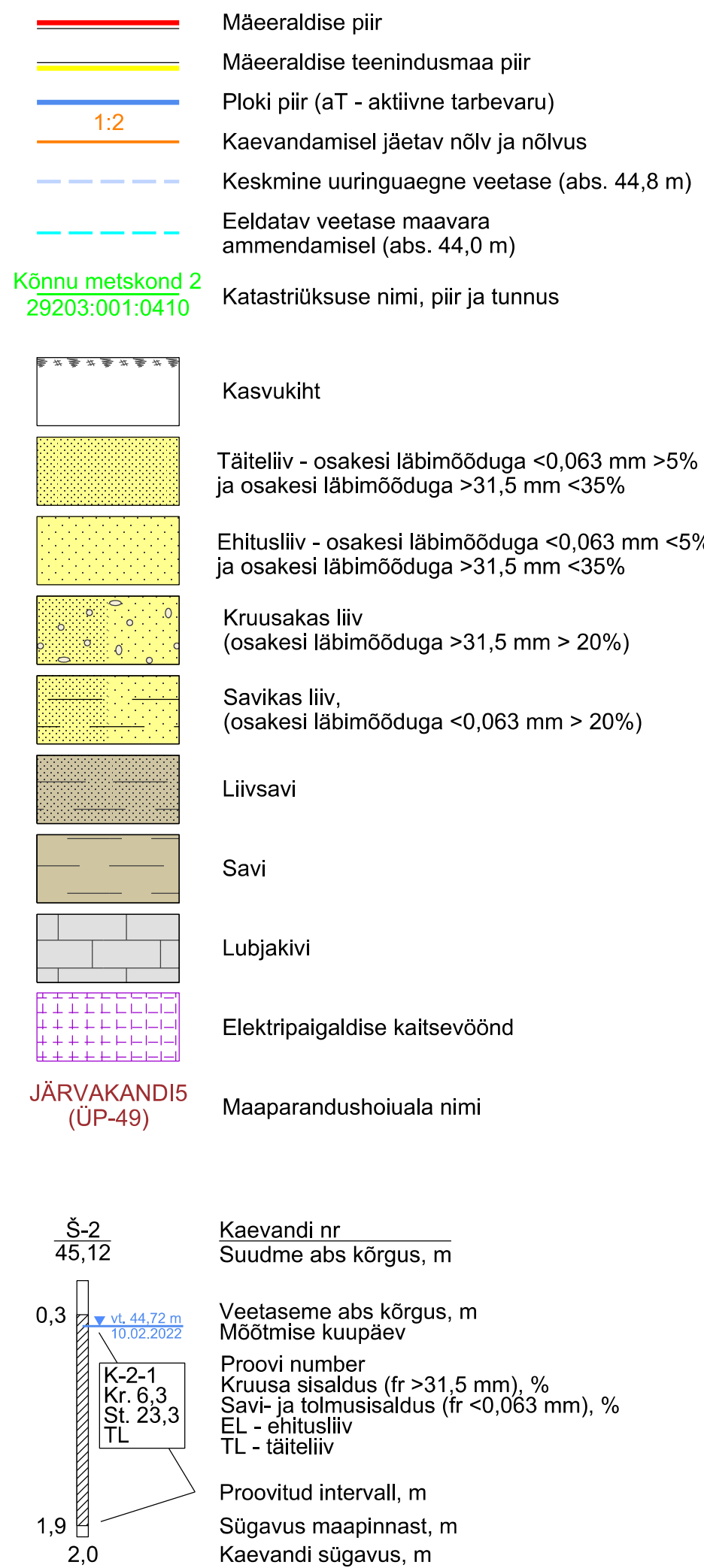
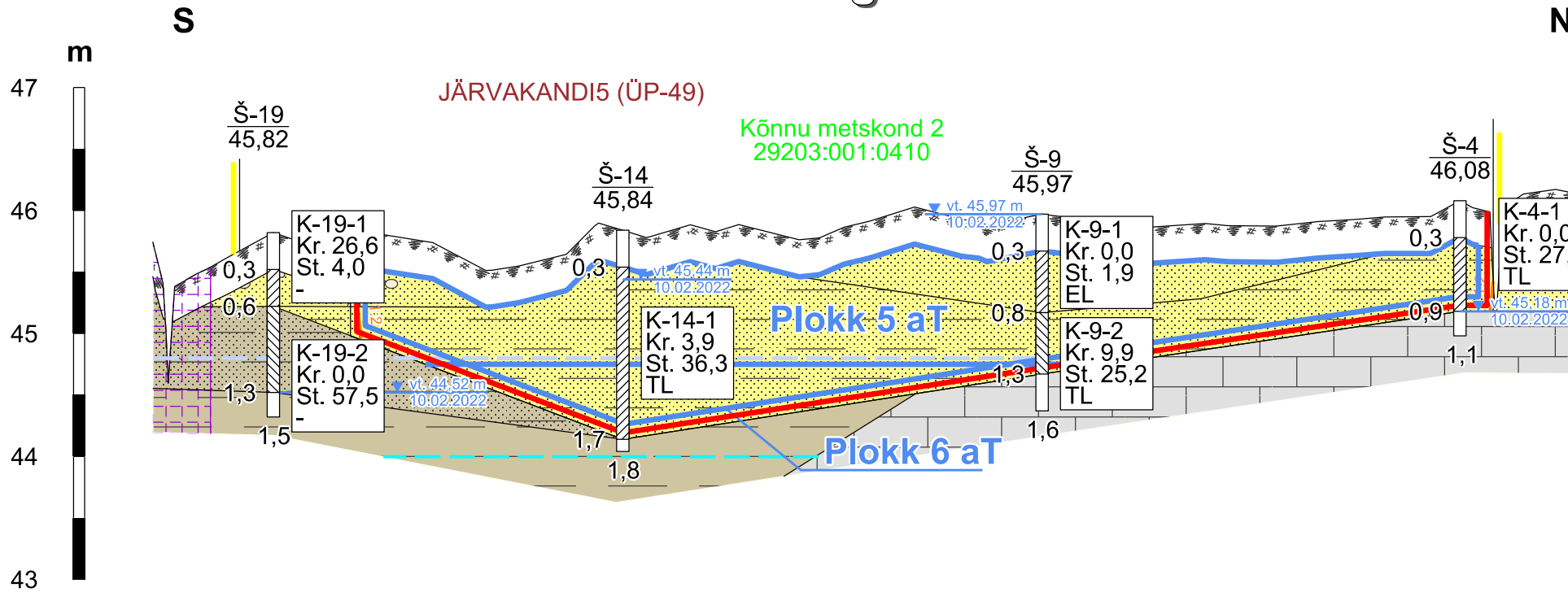
Läbilõige II-II'



Läbilõige III-III'



Läbilõige IV-IV'



Märkused:

- Kõrgused EH2000 süsteemis.
- Läbilõigete koostamisel on kasutatud:
  - Rapla maakonna Selja IV uuringuruumi geoloogilise uuringu aruanne (varu seisuga 01.04.2022)
  - (OÜ Inseneribüroo STEIGER, töö nr 22/3891).
- Mäeeraldis ja mäeeraldise teenindusmaa kattuvad täielikult JÄRVAKANDI5 (ÜP-49) maaparandussüsteemi maa-alaga.
- Kasutatud tarkvara: Bentley PowerCivil for Baltics V8i (litsents: 70000661800020).

Objekti nimetus ja aadress		Joonise sisu	
Rüütja liivakarjäär		Geoloogilised läbilõiked	
Kehtna vald, Rapla maakond		I-I' ... IV-IV'	
Loa omanik	Marina Minerals OÜ	Tartu mnt 83-306, 10115 Tallinn	Graafliline lisa 2/3
			Mõõtkava H 1 : 2000
	caspar@minerals.ee	/Allkirjastatud digitaalselt/ (esindaja nimi ja allkiri)	V 1 : 50
			Kuupäev 13.06.2022
	OÜ Inseneribüroo STEIGER	Männiku tee 104, 11216 Tallinn	Töö nr 22/3999
	+372 668 1011, info@steiger.ee	Koostas Hendrik Klaas	
		Kinnitas Allan Koger	